




S KOLESOM PO *Prekmurju*



#prekmurje  cycling

Kolesarstvo je več kot samo šport - je način življenja.



Prekmurje si vsekakor zasluži naziv **Kolesarske lepote**. Pokrajina prek Mure ponuja neskončne užitke kolesarjenja po prelepi zeleni in kolesarsko ne prezahtevni pokrajini. Primerna je tudi za rekreativece, ki ne poganjajo pedal ravno vsak dan, za družine, za otroke in seveda tudi za starejše. Najti je mogoče tudi kakšno "zahtevnejšo" trasa med griči po Goričkem, večinoma pa so to ravninske ceste in poti, ki vodijo med žitnimi polji, makovimi nasadi, ob reki Muri, med skoraj idiličnimi prekmurskimi kraji in vasmii, vse do Lendavskih gorici.

Večina kolesarskih poti je lepo urejenih, kadar vozimo po cesti pa se izogibajmo prometnih konjic v bližini večjih krajev. Ceste sicer niso pretirano prometno obremenjene, izven večjih naselij pa celo mirne in pogosto prazne. Domačini so vajeni kolesarjev, zato stresa, ki ga običajno poznate kot kolesar v prometu, tukaj ne boste doživeli, spremljal vas bo vonj po pokošenih travnikih, valovanje žitnih polj, brnenje kmetijskih strojev in žuborenje voda. Naravnih in kulturnih znamenitosti je dovolj, da boste z lahkoto popestrili vaša kolesarska potepanja. Vaše spremljevalke bodo štorcklje, ki so najbolj znan simbol Prekmurja.

I FEEL
SLOVENIA

Lovenjakov dvor je naša izhodiščna lokacija za vse predlagane trase. Je kolesarjem prijazna destinacija, ki smo jo izbrali za naše domovanje v času kolesarskega raziskovanja Prekmurja.



#lovenjakovdvor ❤️ cycling

Lovenjakov dvor



Lovenjakov dvor

Polana 40, 9000 Murska Sobota
Telefonska številka: 02 525 21 58
Email: hotel.strk@siol.net
www.lovenjakov-dvor.si

Na **Lovenjakovem dvoru** v majhni vasici **Polana** pri **Murski Soboti** se nahaja butični **hotel Štrk** s **34 stilsko opremljenimi sobami**. Vsaka soba v pritličju in polovica v zgornjem nadstropju ima **svojo teraso**. Hotelske sobe imajo možnost povezovanja med sabo, kar pride zelo prav, ko nas obiščejo večje družine, saj so tako povezani med sabo tudi v času nastanitve. V hotelu so tudi **štiri nadstandardne sobe** – **štrkova in grajske suite**, ki imajo poleg posebnih postelj tudi **masažno kad**. V hotelu se nahaja tudi **wellnes Štrk**, kjer se lahko sproščate v notranjem in zunanjem bazenu, jacuziju ter treh različnih savnah.

Hotel odlikuje tudi odlična lokacija – bližina mesta **Murska Sobota**, bližina **Goričkega, Moravskih Toplic**, bližina term in golf igrišča, urejene kolesarske poti in možnost sprehodov. Prav tako je hotel motoristom prijazen hotel z garažo za motorje.

Na Lovenjakovem dvoru se poleg hotela Štrk nahaja tudi znana predvsem ribja **restavracija gostilna Lovenjak** z več kot 150 letno tradicijo, ter **Gumla**-kjer izvajamo razna kongresna srečanja z zasebnim prostorom za druženja.

Posebnost Lovenjakovega dvora je tudi lastni destilarna **St.Stefano**, kjer sami pridelujemo prvi prekmurski viski, konjak, razne gine in ostale sadne likerje.

Prestižne nagrade, ki smo jih prejeli skozi leta, potrjujejo naša vsakodnevna prizadevanja, da bi se vi, dragi gostje, pri nas počutili čim bolje. Naše poslanstvo je, da se vsak, ki biva pri nas, počuti čim bolje in se ponovno vrne k nam z željo po odkrivanju čarobnih kotičkov Prekmurja. Ker smo manjši hotel se lahko posvetimo vsakemu gostu posebej, in mu tako pripravimo odkrivanje čudovitega Prekmurja na njemu najboljši način.



#lovenjakovdvor ❤️ cycling



Na Lovenjakovem dvoru se nahaja tudi camp Štrk, kjer lahko parkirate svoje camperje, si naredite šotorišče in gledate zvezde pod milim nebom.

V kolesarnici, ki se nahaja poleg Živalskega vrta, si boste lahko izposodili navadna ali električna kolesa ali električni skuter in se podali raziskovat skrite točke Prekmurja.

Hotel Štrk je štirizvezdični butični hotel, kjer vam nudimo vso komuniteto, ki jo potrebujete na vašem oddihu.





Wellnes Štrk vam nudi celodnevno razvijanje telesa in duha. Notranji in zunanji bazen ter jacuzzi sta vam na voljo vsak dan vse do 22.00 ure zvečer, v zgornjem nadstropju wellnesa pa vas pričakujejo tri različne savne.

Hotelski maser bo z različnimi masažami (kitajska, športna, tradicionalna, z olji,...) poskrbel za vaše telo.



#lovenjakovdvor❤️cycling



Prva destinacija, ki smo jo izbrali za predstavitev tras Kolesarska lepotica, je **Prekmurje**. Zanj smo se odločili zato, ker ni prezahtevno, je pa lepo, romantično, zeleno, z lepo urejenimi kolesarskimi stezami in cestami. Tri dni smo s kolesom križarili po Prekmurju in nastale so **4 zanimive trase**, ki jih priporočamo vsem zaljubljenecem v kolesarjenje, v lepo in neokrnjeno naravo in tistim, ki radi združijo zdrav način življenja z raziskovanjem krajev in ogledom naravnih in kulturnih znamenitosti.

Vsaka trasa je zastavljena tako, da si zastavimo nek oddaljen cilj, ki ga prevozimo denimo dopoldan, popoldan pa si na poti nazaj ogledamo nekaj najbolj zanimivih turističnih znamenitosti. Seveda si lahko vsako traso tudi priredite in oblikujete po svoje.

4 trase kolesarske lepotice po Prekmurju

S KOLESOM PO
Prekmurju

TRASA 1 // GORIČKO

TRASA 2 // LENDAVA

TRASA 3 // OTOK LJUBEZNI

TRASA 4 // DRUŽINSKA

Trasa 1 je zagotovo najbolj zahtevna med štirimi predlaganimi, saj nas vodi na Goričko, med zelene gričke, na številne klance in zavite ceste. Predlagamo, da si za prvi cilj postavite kar najvišjo točko Prekmurja, 418 metrov visoki **Sotinski breg**. Potem sledi vožnja do **Gradu** - obstaja več poti, mi smo izbrali tisto čez Kuzmo. Na poti obiščemo posestvo **Marof** v Mačkovcih, pa doživljajski park **Vulkanija**, grad v Gradu na Goričkem. Celotna trasa je razgibana in zahteva nekaj več kolesarske kondicije. Vsekakor pa vsaka destinacija kolesarje nagradi z dih jemajočimi pogledi.

Trasa 2 je najdaljša med predlaganimi, kjer si za prvi cilj izberemo **Lendavo**, do katere je približno 40 km vožnje. Povzpne se do razglednega stolpa **Vinarium**, po želji se spustimo po novoodprtem Ziplinu, nato pot nadaljujemo proti Dobrovniku, kjer ima sedež podjetje **Ocean orchids**, znano po najbolj estetskih orhidajah na svetu. Obvezno priporočamo postanek ob nekaj kilometrov oddaljenem **Bukovniškemu jezeru**. Občina Dobrovnik je posebej poznana po kolesarskem turizmu, vsako leto ta prijazen kraj obišče tudi DOS karavana. V Dobrovniku je med drugim organizirana tudi ultramaratonska kolesarka preiskušnja **Slo24Ultra**, kjer, kolesarji v krogih vozijo 6, 12 ali 24-urne vožnje. Pri povratku do Lovenjakovega dvora obvezno priporočamo postanek v **Bogojini**, ki je znana po znameniti cerkvi Gospodovega vnebohoda, našega najbolj znanega arhitekta Jožeta Plečnika.

Trasa 3 nas prvič pripelje do **reke Mure** in je zelo ravninska. Izberete lahko različne poti do Ižakovcev, saj je ravnica preprejena s cestami. Trasa je namenjena manj izkušenim kolesarjem, saj je najbolj oddaljena točka od Lovenjakovega dvora oddaljena zgolj 17 kilometrov. Ne glede na razdaljo vas trasa nagradi z mnogimi izvirnimi postanki na poti, med drugim je obvezen postanek na **Otoku ljubezni**.



Dami Zupi - kolesarski promotor



Trasa je namenjena raziskovanju novih koticov, ki jih v okolici Lovenjakovega dvora ne manjka! **Dvorec Rakičan** je zagotovo eden takšnih biserov na tej poti.

Trasa 4 je najkrajša, dolga je dobrih 17 kilometrov, primerna je predvsem za družinsko kolesarjenje, mnoge postanke in za raziskovanje lokalnih destinacij. Namen trase je spodbuditi kolesarje, da se podate po lastnih poteh in spoznavate čare Prekmurja. Predlagan čas raziskovanja je lahko le ena ura, denimo takoj po zajtrku in pred popoldanskim čofotanjem v Lovenjakovem bazenu! Lahko pa si iz predlagane trase naredite celodnevni izlet.

Ne glede na to, katera trasa vam je najljubša in kako jih boste izbirali, pomembno je, da vam kolesarstvo odstre nove poglede na to res lepo pokrajino in da se v Lovenjakovem dvoru počutite kolesarsko dobrodošli. Upamo, da smo s to brošuro še nadgradili vaše zaupanje v našo ponudbo. Kolesarjenje in aktiven oddih sta naš moto.

SOTINSKI BREG

Sotinski breg oz. Kugla je s 418 m najvišji vrh Prekmurja. Z vrha, na katerem se nahaja lesen razgledni stolp in na njem zvon ter križ, se nam odpre lep razgled na severovzhodno Slovenijo, del Avstrije, Madžarske in Hrvaške. V bližini razglednega stolpa pa se nahaja tudi avtomatska vremenska postaja Krajinski park Goričko.

Višina: 418 m

Širina/Dolžina: 46,836°N 16,0305°E

1



Prezemi traso 1
v svoj pametni
telefon.

STRAVA
Dami Zupi

- Š LOVENJAKOV DVOR
- 1 SOTINSKI BREG
- 2 VULKANIJA
- 3 GRAD GRAD
- 4 MAROF VINA
- 5 LEDAVSKO JEZERO
- C LOVENJAKOV DVOR

TRASA 1 // GORIČKO

Trasa 1 je zagotovo najbolj zahtevna med štirimi predlaganimi trasami, saj nas vodi na Goričko, med zelene gričke, na številne klanke in zavite ceste. Predlagamo, da si za prvi cilj postavite kar najvišjo točko Prekmurja, 418 metrov visoki Sotinski breg.



Na traso naj vas povabi razgled s **Sotinskega brega**, ki je s svojimi 418 metri uradno najvišji vrh Prekmurja.

1

SOTINSKI BREG



Pod vrhom boste naleteli na atraktivno ograjo, narejeno iz pisano obarvanih smučí, ki deluje kot sprehod skozi zgodovino Elanovih smučí. Ograja je last zasebnika, ki je nameraval na tem mestu zgraditi okrepčevalnico, a se ni izšlo, ograja pa še vedno služi kot zanimiva kulisa za fotografiranje.

Ob cesti poleg razglednega stolpa opazimo informativno tablo z zemljevidom občine Rogaševci, kjer se nahajate. Na 14 - metrskem lesenem stolpu je tudi **zvon želja** za srečno in varno vožnjo ter izpolnitev vseh želja. Ob jasnem vremenu se odpira lep pogled na severovzhodno Slovenijo ter dele Hrvaške, Madžarske in Avstrije.



Vozite se tik ob avstrijski meji, po Goričkem, ki ga zaznamuje bogastvo in ohranjenost kulturne krajine, zaradi česar je bilo to območje leta 2003 razglašeno za **Krajinski park Goričko**. Po vstopu v EU pa je zaradi prisotnosti redkih živalskih in rastlinskih vrst, dobilo še status varovanega območja **Natura 2000 Goričko**.

V Gradu na Goričkem je pred tremi milijoni let bruhal poslednji vulkan na območju Slovenije. Oživilo so ga v **Doživljajskem parku Vulkanija**, kjer se začne zanimivo adrenalinsko potovanje v vulkansko podzemlje s krtkom **Olijem**.



2



Kolesarska pot pelje tudi mimo razstavljenih mineralov, ki pričajo o ostankih delovanja vulkana in pripovedujejo zanimivo zgodovino tega območja. Po vulkanski pokrajini se lahko zapeljete tudi s turističnim vlakcem.

V **geološkem muzeju** ob Vulkaniji je med drugim tudi razstava mineralov, z njihovo pomočjo spoznamo geologijo Goričkega. V Olivinovi sobi pa se srečamo s kristalom olivinom, po katerem je soba dobila ime.



2

VULKANIJA

3

GRAD GRAD





Grad Grad stoji v istoimenskem naselju Grad na Goričkem. Je najobsežnejši grajski kompleks na Slovenskem in ima po legendi 365 sob. V gradu so ogromne kleti, ki so služile za različne namene. Grad stoji na trdni skali vulkanskega porekla ali bazaltnem tufu, ki je vgrajen v temelje enega naših največjih gradov. Grad šteje čez 800 let.

V neposredni okolici gradu je več energijskih mest, eno takšnih je pred glavnim vhomom in pri izviru studenca, južno od gradu. Danes ima v njem sedež **Krajinski park Goričko**. Obiščite ga in hkrati izkoristite skupno vstopnico z Vulkanijo.



V gradu se nahaja v obnovljenih sobanah poročna dvorana, kjer se že nekaj let pari poročajo in obnavljajo svoje zaobljube, v novih obnovljenih prostorih pa je ponovno nameščena tudi muzejska zbirka predmetov.





3

Gostom so na voljo štiri prostore in sodobno opremljene sobe, v katerih je možno prenočiti in se sredi neokrnjene narave ob petju ptic zbuditi kot grajski prebivalec.



Od Grada se trasa vzpenja proti **Mačkovcem**, kjer nas sredi čudovite pokrajine pozdravi **grad Marof**, v katerem se nahaja sodobna vinska klet, tesno povezana s tukajšnjo naravo, tradicijo in kletarskimi načeli prednikov. Na tem območju so namreč pred več kot sto leti **grofje Szapary** že pridelovali vrhunsko vino.



Goričko ima dolgo in pestro vinogradniško zgodovino, obenem pa je prav zaradi zgodovine in odročnosti ostalo neokrnjeno in edinstveno področje za rast trte in ekološke principe pridelave. Sredi minulega stoletja so bile površine goričkih vinogradov skromne, zasajene povečini s samorodnimi sortami trt. Tudi po razcvetu slovenskega vinogradništva v drugi polovici stoletja je Goričko ostalo siva lisa na vinskem zemljevidu.

4

MAROF VINA



Vinogradniški potencial Goričkega je v tretjem tisočletju izkoristil podjetnik Stane Polanič s projektom vinske kleti **MAROF**, ki je, kot pravijo Trnuljčico prebudil iz stoletnega spanca. MAROF je družinska zgodba. Zazrta v prihodnost, zanamce in v napredek, ki sloni na tradiciji.

Vina pridelujejo ekološko, v kleti uporabljajo tradicionalne postopke in naravne procese. Obdelujejo **100 tisoč trt** na vinogradniških legah v Mačkovcih, Bodoncih in Kramarovcih. Med obnovo so posebno pozornost namenili **modri frankinji**, za katero pravijo, da je najplemenitejša slovenska domorodna rdeča sorta.



Prve steklenice vina so napolnili leta 2007, dve leti kasneje so zgradili sodobno vinsko klet, v kateri je že istega leta zorel prvi vinski letnik, ki je tedaj obsegal 30 tisoč steklenic. Danes jih napolnijo trikrat več.

Za ogled prostorov, kleti, posestva Marof in degustacijo so potrebna vnaprejšnja naročila.

5

LEDAVSKO JEZERO



Ledavsko ali Kraško jezero je umetno akumulacijsko jezero, ki je nastalo na reki Ledavi konec 70. let minulega stoletja zaradi pogostih poplav, ki so ogrožale tudi Mursko Soboto. Jezero leži na 234 metri nadmorske višine med vasema Ropoča in Krašči znotraj Krajinskega parka Goričko.



Obsega **218 hektarjev**, globoko je **6 metrov**. Okoli jezera so nastala dragocena mokrišča, kjer so svoj prostor našle številne redke in ogrožene rastlinske in živalske vrste. Jezero je bogato z ribami in dvoživkami ter številnimi drugimi prebivalci, med drugim tukaj živi kar 25 različnih ptic in 44 različnih vrst kačjih pastirjev.

Tukaj je tudi najbolj ohranjena populacija **vidre** v Sloveniji. Okoli jezera je speljana **Bernardina pot**, poimenovana po domačinki biologinji mag. Bernardi Novak, ki je strastno raziskovala rastlinski in živalski svet v Goričkem. Jezero ni primerno za kopanje.



S KOLESOM PO Prekmurju

TRASA 1 // INFO

PODATKI O TRASI

ŠTART / CILJ: Lovenjakov dvor

DOLŽINA: 70 km (100 km)

VIŠINSKA RAZLIKA: 759 m

ČAS VOŽNJE: 2 h, 30 min

RAZDALJE

Lovenjakov dvor → Sotinski breg: 26 km

Sotinski breg → Grad: 11 km

Grad → Mačkovci: 12 km

Mačkovci → Ledavsko jezero: 25 km

Ledavsko jezero → Polana: 25 km

ZANIMIVI KONTAKTI

Vulkanija

Grad 174, 9264 Grad
Telefonska številka: 02 553 10 00
Email: info@vulkanija.si
www.vulkanija.si

Grad Grad

Grad 174, 9264 Grad
Telefonska številka: 02 553 10 00
Email: info@vulkanija.si
www.vulkanija.si

Marof Wines

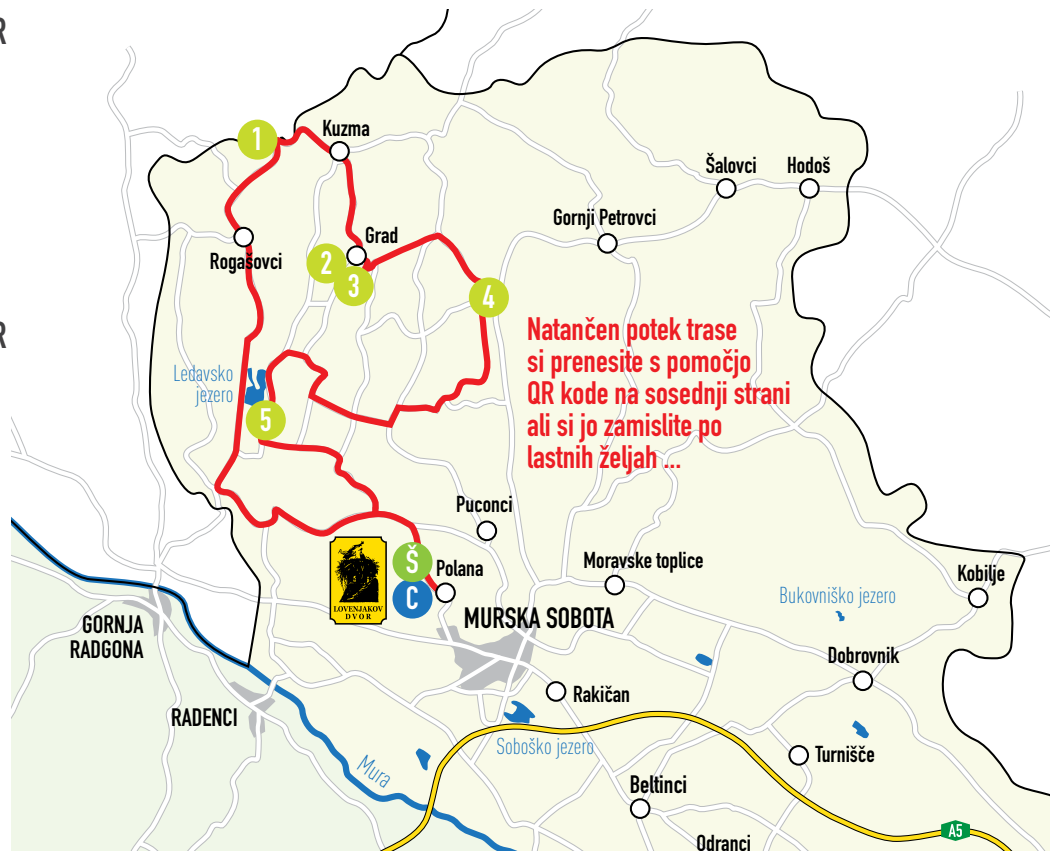
Grad 174, 9264 Grad
Telefonska številka: 02 553 10 00
Email: info@vulkanija.si
www.vulkanija.si

Traso po Goričkem si lahko vsak zastavi po svoje in tako obišče le željene destinacije ali se samo prepusti čudoviti zeleni pokrajini in presenečenjem, ki čakajo med gozdovi, polji in vinogradi. Predlagamo še obisk tromeje (Slovenija/Avstrija/Madžarska), ki pa ni dostopna s kolesom in boste morali zadnje metre prehoditi peš. Če Ledavsko jezero obiščete na koncu je trasa dolga 100 km, če ga obiščete na poti proti Sotini in se iz Mačkovcev podate nazaj proti Polani pa 70 km.

- Š LOVENJAKOV DVOR
- 1 SOTINSKI BREG
- 2 VULKANIJA
- 3 GRAD GRAD
- 4 MAROF VINA
- 5 LEDAVSKO JEZERO
- C LOVENJAKOV DVOR

STRAVA
Dami Zupi

Prevzemi traso 1
v svoj pametni
telefon.



VINARIUM

1

Se spomnite, kdaj ste lahko z istega mesta zrli kar na štiri države hkrati? Tak pogled doživite sredi Lendavskih goric z razglednega stolpa Vinarium v Lendavi. Na 53,5 metra visok stolp se lahko povzpnete z dvigalom ali peš, na vrhu se bo odprl čudovit pogled na vse štiri strani neba, na slovenske ravnice in gričevja ob Muri, na del Hrvaške, Avstrije in Madžarske.

Širina/Dolžina: 46,5675°N 16,4688°E



Prezemi traso 2
v svoj pametni
telefon.

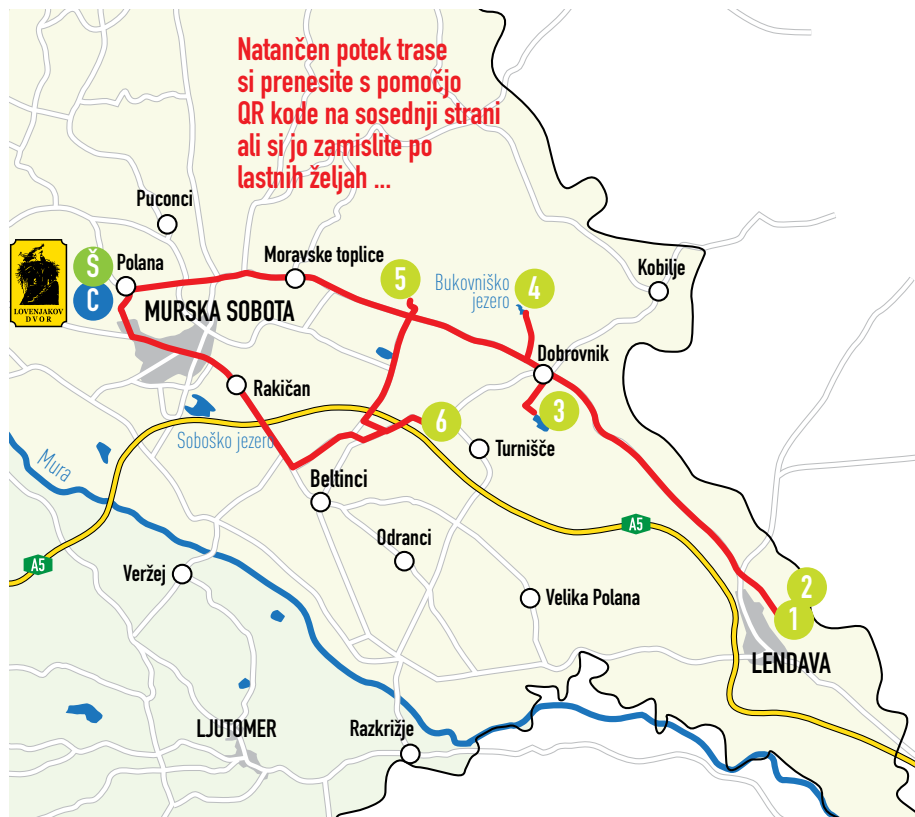
STRAVA
Dami Zupi

9. 42,00 m
344,35 m n.v. /
m tsvf.m

- Š LOVENJAKOV DVOR
- 1 VINARIUM
- 2 ZIPLINE
- 3 OCEAN ORCHIDS
- 4 BUKOVNIŠKO JEZERO
- 5 BOGOJINA
- 6 LUŠT PARADIŽNIK
- C LOVENJAKOV DVOR

TRASA 2 // LENDAVA

Trasa 2 je najdaljša med predlaganimi, kjer si za prvi cilj izberemo Lendavo, do katere je približno 40 km vožnje. Ob povratku pa obiščemo številne zanimivosti tega dela Prekmurja.



Na najvišjo razgledno točko v Pomurju vas udobno pripelje dvigalo ali zakorakate po **240 stopnicah**. Prekrasen razgled bo najlepša nagrada.

TRASA 2 // LENDAVA

V pritličju Vinariuma in na zunanjih stojnicah obiskovalce pričakajo lokalne dobrote: siri, sokovi in nepogrešljivi langaš, tradicionalna in priljubljena tukajšnja jed. **Langaš** je v osnovi ocvrto krompirjevo testo s poljubnimi dodatki.



1



Pogled, ki se ponuja z vrha Vinariuma je navdihujoč in najboljša nagrada za naporno kolesarsko turo.



Ob Vinariumu vas pričaka še **adrenalinski zipline**, najnovejša atrakcija z dvema jeklenicama v dolžini 528 metrov in z višinsko razliko 31,65 metra. Po jeklenici se spustite s hitrostjo med 50 in 60 kilometri na uro.



2

ZIPLINE



3

OCEAN ORCHIDS

Obisk v **Ocean Orchids** pomeni doživeti eksotične trope sredi prekmurske ravnice. Bujno rastlinje ponuja izkušnjo tropskih in subtropskih predelov kar doma. Posebnost in najbolj privlačen del so seveda cvetoče orhideje najrazličnejših vrst.

Med sprehodom med zelenjem se srečate z več kot 300 različnimi rastlinskimi vrstami rastlin kot so bananovci, papaja, mango, ananas, kavovec, poper in zbirka drevesnih praproti in flamingovcev.



2



Podjetje **Ocean Orchids** podpira rekreativno kolesarstvo in sodeluje pri številnih kolesarskih dogodkih, imajo pa tudi svojo kolesarsko ekipo. Vsako leto podprejo in se udeležijo kolesarskega dobrodelnega dogodka DOS.

4

BUKOVNIŠKO JEZERO



Bukovniško jezero leži na jugovzhodu Goričkega v občini **Dobrotnik**, je akumulacijsko jezero, skupaj z okolico, ki jo sestavljajo bukovi in kostanjevi gozdovi, zajema površino okoli 7 hektarjev. Nastalo je z zaježitvijo reke Bukovnice, njegova povprečna globina je od 2 do 3 metre. Ob jezeru sta zelo dobro razvita ribolov in športni ribolov. Tukaj živijo številne redke živali, svoj prostor so našle tudi mnoge redke rastline.

Po gozdu so speljane lepo urejene sprehajalne poti v skupni dolžini 3,6 kilometra, primerne so tudi za kolesarjenje. Pred vhomom je lepo urejeno parkirišče za avtodome, informacijska pisarna in okrepčevalnici.



Župan Dobrotnika Marjan Kardinar je prejemnik zlatega znaka DOS, za poseben doprinos h kolesarskem turizmu

Dobrovnik je naselje in sedež istoimenske občine, ki leži severozahodno od Lendave ob Bukovniškem potoku. Tukaj avtohtono živijo pripadniki madžarske narodne skupnosti, zato je poleg slovenščine uradni jezik tudi madžarščina.



Večina cest v prekmurski ravnici je lepo urejenih z dovolj velikimi kolesarskimi pasovi, veliko je tudi samostojnih kolesarskih stez in poti. Le redko boste imeli občutek, da ste se znašli v prometnem kaosu ...

Bogojina je drugo največje naselje v občini Moravske Toplice in je znana predvsem po cerkvi Gospodovega vnebohoda, ki so jo med leti 1925 in 1927 prenovili in prezidali po načrtih **Jožeta Plečnika**.

5

BOGOJINA



TRASA 2 // LENDA VA

V Luštu so pomislili tudi na kolesarje. Ob poslopju je lično urejena postaja s prvo pomočjo za kolesa.



5



Lušten frajer ali **bejba** lahko postaneš tudi ti, če obišeš Lušno domačijo in njihovo trgovino z darili.



Brez **Lušta** in sočnih paradižnikov si več ne predstavljamo Prekmurja. Trgovino in proizvodnjo najdete v Turnišču, kjer je možen ogled pridelave, degustacija in nakup vseh vrst paradižnikov, ki jih pridelujejo. V trgovini imajo bogato izbiro domiselnih daril in manjšo kavarno.

LUŠT PARADIŽNIK

6



Lušt domačija
Renkovci 57c, 9224 Turnišče
Telefonska številka: 02 57 22 259
Email: info@lust.si
www.lust.si

S KOLESOM PO Prekmurju

TRASA 2 // LENDAVA

PODATKI O TRASI

ŠTART / CILJ: Lovenjakov dvor

DOLŽINA: 85 km

VIŠINSKA RAZLIKA: 270 m

ČAS VOŽNJE: 3 h, 10 min

RAZDALJE

Lovenjakov dvor → Lendava: 32 km

Lendava → Dobrovnik: 15 km

Dobrovnik → Bukovniško jezero: 5 km

Bukovniško jezero → Bogojina: 8 km

Bogojina → Renkovci (Lušt): 8 km

Renkovci → Polana: 17 km

ZANIMIVI KONTAKTI

Vinarium

Dolgovaške Gorice 229,

9220 Lendava

Telefonska številka: 01 200 98 83

Email: info@vinarium-lendava.si

www.vinarium-lendava.si

ZipLine Vinarium

Dolgovaške Gorice 242a,

9220 Lendava

Telefonska številka: 01 200 98 83

Ocean Orchids

Dobrovnik 115e, 9223 Dobrovnik

Telefonska številka: 051 389 000

Email: info@oceanorchids.si

www.oceanorchids.si

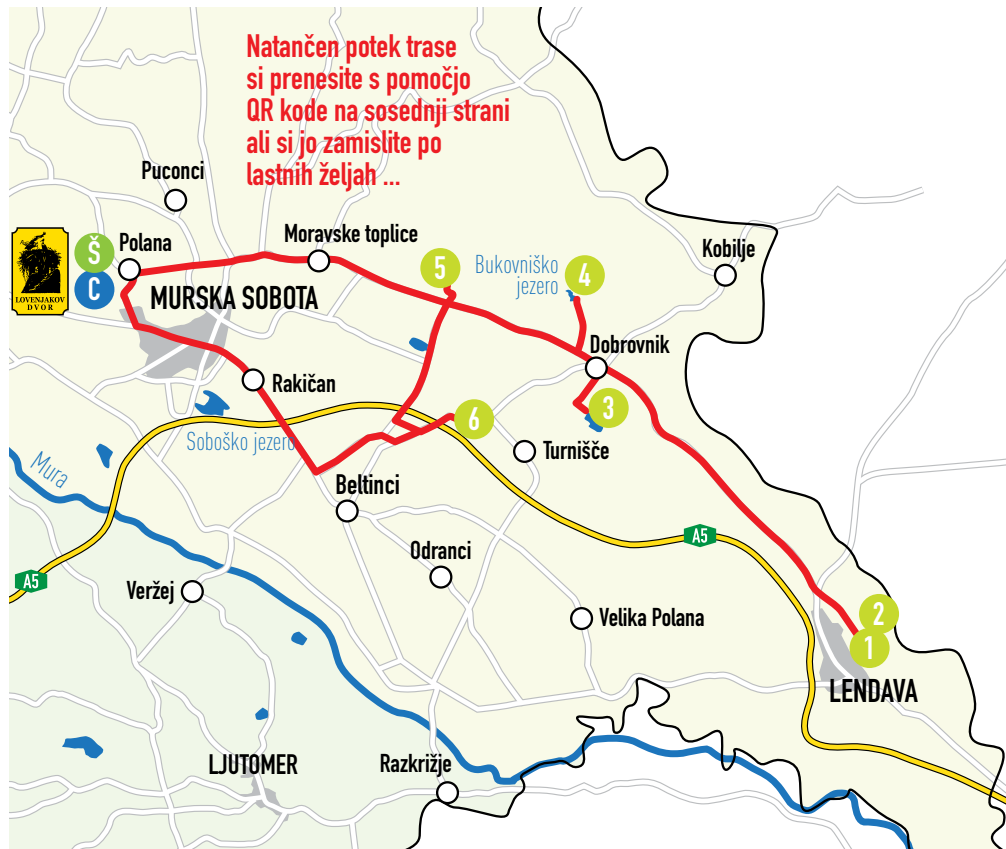
Povratno pot od Lendave proti Murski soboti si lahko zastavite po svoje in tako obiščete le destinacije po svojem okusu ali se samo prepustite čudoviti pokrajini in presenečenjem, ki čakajo med gozdovi, polji in vinogradi. Predlagamo tudi obisk drugih krajev ob trasi, saj vsak skriva kakšno posebnost.

- Š LOVENJAKOV DVOR
- 1 VINARIUM
- 2 ZIPLINE
- 3 OCEAN ORCHIDS
- 4 BUKOVNIŠKO JEZERO
- 5 BOGOJINA
- 6 LUŠT PARADIŽNIK
- C LOVENJAKOV DVOR

STRAVA

Dami Zupi

Prevzemi traso 2
v svoj pametni
telefon.



OTOK LJUBEZNI

1

Otok ljubezni se nahaja v vasici lžakovci v občini Beltinci, je naravni otok na reki Muri in zelo priljubljena izletniška točka. Legenda pravi, da je otok ljubezni dobil ime zato, ker so se tukaj zelo radi kopali zaljubljeni in nekdanji grajski gospoda.

Širina/Dolžina: 46,5809°N 16.2099°E



Prezemi traso 3
v svoj pametni
telefon.

STRAVA

Dami Zupi



- Š LOVENJAKOV DVOR
- 1 OTOK LJUBEZNI
- 2 EXPANO
- 3 SOBOŠKO JEZERO
- 4 MARIŠKA
- 5 ŽELEZNIŠKA POSTAJA
- 6 DVOREC RAKIČAN
- C LOVENJAKOV DVOR

TRASA 3 // OTOK LJUBEZNI

Trasa 3 nas prvič pripelje do reke Mure in je zelo ravninska. Izberete lahko različne poti do Ižakovcev, saj je ravnica prepredena s cestami. Trasa je namenjena manj izkušenim kolesarjem.



Poleg otoka sta glavni turistični znamenitosti še plavajoči mlin na Muri, ki je edini tovrstni v Sloveniji in leseni brod, s katerim še danes ohranjajo nekdanji način prečkanja reke Mure.





EXPANO je slovenski paviljon z milanskega Expa, zanimiva arhitekturna storitev, umeščena ob Soboško jezero. Arheološki dokazi pričajo, da naj bi tukaj živel prvi prebivalci Murske Sobotne.

Postal je regijski promocijski center z interaktivno in tehnološko dovršeno razstavo o Pomurju. Oglad se začne s promocijskim 3D filmom, sledi ogled 22 interaktivnih točk, vključno z virtualnim poletom z balonom. V paviljonu je trgovinica, lokal in turistično-informacijski center.



2

EXPANO



3

SOBOŠKO JEZERO



Soboško jezero preseneti vse, ki se ob njem ustavijo, s svojo velikostjo, videzom in živahnostjo dogajanja ter ponudbe. Razprostira se na 32 ha površine, ki si jo delijo jadralci na deski, suparji, plavalci, ribiči in veslači. Ponuja številne športne aktivnosti ter prostor za počitek in sprostitev po napornem ali povsem prijetnem dnevu. Čaka vas na obrobku mesta in vas vabi, da ga odkrijete.

Expano je izjemna arhitekturno stvaritev, v kateri je na domisel in inovativen način predstavljeno Pomurje v malem.



3



Na parkirišču pred Expanom je postajališče Soboškega biciklina, kjer si je mogoče sposoditi kolesa.

4

MARIŠKA



Pred železniško postajo v Murski Soboti stoji obnovljena lokomotiva JŽ 53-019, poimenovana **Gorička Mariška**. Tako so namreč imenovali parno lokomotivo, ki je vozila na železniški progi med Mursko Soboto in Hodošem od leta 1907 do 1968. Na silvestrovo tega leta je opravila svojo zadnjo vožnjo. Ime je dobila po besedah »sopihaš kot Gorička Mariška«, saj je bila zaradi parnega pogona sopihajoča.

Pred leti so Slovenske železnice lokomotivo podarile občini Murska Sobota, ki jo je prenovila in je postala mestna znamenitost in atrakcija za obiskovalce.



4



Počitek na klopci v parku za železniško postajo je prav prijeten in primeren za lep fotografski motiv.

V Mursko Soboto je mogoče priti tudi z vlakom, saj je nanj mogoče naložiti kolo. Vlake, ki imajo možnost prevoza koles, si lahko ogledate v voznem redu SŽ, označeni so s piktogramom kolesa.



Na postaji pa pogled pritegne »pozabljeni kovček« iz bron. Skupaj s klopco je poklon mesta in spomin na internacijo in uničenje velikega dela prekmurske judovske skupnosti v času holokavsta. Na klopici je napis »V spomin na izgnane in umorjene Jude Prekmurja, april – november 1944«

Cene za prevoz koles so enotne in niso odvisne od razdalje. Cena prevoza kolesa je 1,50 evra, cena prevoza električnega kolesa pa 3,00 evre. Kolesarska vozovnica velja en dan za neomejeno število prevozov spremljanega kolesa po omrežju SŽ, z veljavno vozovnico za potnika.

ŽELEZNIŠKA POSTAJA

5



6

RAKIČAN



Dvorec Rakičan leži na robu lepo ohranjenega angleškega parka v naselju Rakičan pri Murski Soboti. Prvič ga omenjajo že leta 1431, nekoč je bil utrdba, ki je gospodo branila pred turškimi vpadi. Danes je preurejen v raziskovalno-izobraževalno središče s konjeniškim klubom in bogatimi vsebinami za preživljanje prostega časa.

Del dvorca je preurejen v prenočišča, sicer pa v njemu potekajo številne prireditve in kulinarčna srečanja.



Po parku so speljane urejene poti in ga je mogoče raziskovati tudi s konjskega hrbta. Dvorec Rakičan slovi po bogatih počitniških vsebinah za otroke.

S KOLESOM PO Prekmurju

OTOK TRASA 3 // LJUBEZNI

PODATKI O TRASI

ŠTART / CILJ: Lovenjakov dvor

DOLŽINA: 37 km

VIŠINSKA RAZLIKA: 38 m

ČAS VOŽNJE: 1 h, 22 min

RAZDALJE

Lovenjakov dvor → Ižakovci: 17 km

Ižakovci → Soboško jezero: 11 km

Soboško jezero → MS Železniška: 12 km

MS Železniška → Dvorec Rakičan: 25 km

Dvorec Rakičan → Polana: 25 km

ZANIMIVI KONTAKTI

Otok ljubezni

Ižakovci 190, 9231 Beltinci
Telefonska številka: 040 505 170
www.izakovci.si/otok-ljubezni/

ExPano

Bakovska ulica 41,
9000 Murska Sobota
Telefonska številka: 08 201 53 70
Email: info@expano.si
www.expano.si

Dvorec Rakičan

Lendavska ulica 28,
9000 Murska Sobota
Telefonska številka: 02 535 18 96
Konjeniški klub
Telefonska številka: 031 668 749

Ker je celotna trasa speljana v neposredni bližini Murske Sobotе, vam le ta omogoča še številne druge ogledе v mestu kot so: Soboški grad s Pomurskim muzejem, evangelistična cerkev, judovsko pokopališče, mestni park, rekreacijski park Fazanerija, mestno jedro, če jih naštejemo le nekaj. Za več informacij se pa oglasite v Expano-ju, kjer je turistični informacijski center.

- Š LOVENJAKOV DVOR
- 1 OTOK LJUBEZNI
- 2 EXPANO
- 3 SOBOŠKO JEZERO
- 4 MARIŠKA
- 5 ŽELEZNIŠKA POSTAJA
- 6 DVOREC RAKIČAN
- C LOVENJAKOV DVOR

STRAVA
Dami Zupi

Prevzemi traso 3
v svoj pametni
telefon.



DVOREC RAKIČAN



DVOREC RAKIČAN

Dvorec Rakičan je raziskovalno – izobraževalno središče, v njem je tudi konjeniški klub. Obkroža ga velik park. Imajo bogato ponudbo za preživljanje prostega časa. Znani so po pestrih počitniških vsebinah za otroke.

Širina/Dolžina: 46,6466°N 16,1950°E

1

- Š LOVENJAKOV DVOR
- 1 DVOREC RAKIČAN
- 2 DREVORED
- 3 MARIŠKA
- 4 ŽELEZNIŠKA POSTAJA
- 5 EXPANO
- 6 SOBOŠKO JEZERO
- C LOVENJAKOV DVOR

TRASA 4 // DRUŽINSKA

4. trasa je najkrajša, dolga je slabih 20 kilometrov, primerna je tudi za kolesarje z manj kondicije in za otroke. Ti bodo ob poti našli veliko zanimivega za igro in raziskovanje.



Natančen potek trase si prenesite s pomočjo QR kode na sosednji strani ali si jo zamislite po lastnih željah ...



Prevzemi traso 4
v svoj pametni
telefon.

STRAVA
Dami Zupi



V Dvorcu Rakičan ima svoj sedež Konjeniški center Dvorec Rakičan, kjer je nastanjenih 20 konj. Ponujajo različne tečaje jahanja, tudi ponijev, terensko jahanje, vožnjo s kočijo ...





2

DREVORED

Drevored jagnedi je s 1400 m najdaljši drevored v Sloveniji, poteka od roba Murske Sobotice do Rakičana. Ob njem je zasajenih 113 dreves laškega topola ali jagnjed. Laški topol je hitro rastoče listnato drevo.

Mariška je obnovljena stara parna lokomotiva, ki stoji pred železniško postajo v Murski Soboti. Vozila je na železniški progi med Mursko Sobotico in Hodošem od leta 1907 do 1968, zato so ji pravili Gorička Mariška.



3
4



V Mursko Sobotico je mogoče priti z vlakom, na katerega naložite tudi kolo. Na postaji je zanimiva posebna klopca, ob njej je »pozabljeni kovček« iz bron. Postavljena sta v spomin na internacijo prekmurskih Židov leta 1944.

V Expanu ob Soboškem jezeru lahko v trgovini izberete spominke, v kavarni pa se posladkate z gibanico.



5



Prekmurska gibanica je najbolj znana prekmurska specialiteta. Sestavljena je iz več plasti, med katerimi so različni nadevi (mak, skuta, orehi, jabolka), vse pa je prelito s sladko smetano, jajci in maslom.

Expano je regijski promocijski center z interaktivno in tehnološko dovršeno razstavo o Pomurju. V paviljonu je trgovinica, lokal in turistično-informacijski center. Spodaj na sliki je karavana DOS - Dobrodelno okrog Slovenije, ki se je letos ustavila tudi pri Soboškem jezeru.

5

EXPANO



6

SOBOŠKO JEZERO

SOBOŠKO JEZERO



SOBOŠKO JEZERO
(1400-1500 m)

SOBOŠKO JEZERO je največje jezero v Prekmurju, ki se nahaja na obrobju Soboškega jezera. Jezero je zelo lepo urejeno in ponuja številne možnosti za rekreacijo. Na jezeru potekajo številni vodni športi, poleti je primerno tudi za kopanje. Tukaj je tudi postajališče Soboškega biciklina, kjer si je mogoče sposoditi kolesa.

REKREACIJSKI PROSTORI	OSTRŽARJE, TERENI	POSREDOVANJE, USTROJEVANJE	OSTRŽARJE, TERENI
<ul style="list-style-type: none"> 1. Soboško jezero 2. Soboško jezero 3. Soboško jezero 4. Soboško jezero 5. Soboško jezero 6. Soboško jezero 7. Soboško jezero 8. Soboško jezero 9. Soboško jezero 10. Soboško jezero 	<ul style="list-style-type: none"> 1. Soboško jezero 2. Soboško jezero 3. Soboško jezero 4. Soboško jezero 5. Soboško jezero 6. Soboško jezero 7. Soboško jezero 8. Soboško jezero 9. Soboško jezero 10. Soboško jezero 	<ul style="list-style-type: none"> 1. Soboško jezero 2. Soboško jezero 3. Soboško jezero 4. Soboško jezero 5. Soboško jezero 6. Soboško jezero 7. Soboško jezero 8. Soboško jezero 9. Soboško jezero 10. Soboško jezero 	<ul style="list-style-type: none"> 1. Soboško jezero 2. Soboško jezero 3. Soboško jezero 4. Soboško jezero 5. Soboško jezero 6. Soboško jezero 7. Soboško jezero 8. Soboško jezero 9. Soboško jezero 10. Soboško jezero



Ob Expanu je **Soboško jezero** z lepo urejenimi brežinami, gibalnim parkom, igrali in piknik prostorom. Na jezeru potekajo številni vodni športi, poleti je primerno tudi za kopanje. Tukaj je tudi postajališče Soboškega biciklina, kjer si je mogoče sposoditi kolesa.

Štoklje so še ena značilnost Prekmurja. So dolgonoge ptice z dolgimi belimi vratovi in mogočnimi kljuni. Gnezda si spletajo v višini, na strehah ali električnih drogovih. So ptice selivke.



Vse ture se zaključijo v Polani v Lovenjakovem dvoru, kjer bodo poskrbeli za vašo sprostitev po napornem dnevu.

S KOLESOM PO Prekmurju

TRASA 4 // DRUŽINSKA

PODATKI O TRASI

ŠTART / CILJ: Lovenjakov dvor

DOLŽINA: 20 km

VIŠINSKA RAZLIKA: 22 m

ČAS VOŽNJE: 1 h

RAZDALJE

Polana → Rakičan: 8 km

Rakičan → MS Železniška postaja: 3 km

MS Železniška postaja → Expano: 2 km

Expano → Polana: 5 km

ZANIMIVI KONTAKTI

Dvorec Rakičan

Lendavska ulica 28,
9000 Murska Sobota
Telefonska številka: 02 535 18 96

Konjeniški klub

Telefonska številka: 031 668 749

Železniška postaja MS

Ulica arhitekta Novaka 23,
9000 Murska Sobota

ExPano

Bakovska ulica 41,
9000 Murska Sobota
Telefonska številka: 08 201 53 70
Email: info@expano.si
www.expano.si

Družinska trasa je kratka in poteka večinoma v okolici Murske Sobotice, ki ponuja še veliko drugih zanimivih lokacij, vrednih obiska kot so: Soboški grad s Pomurskim muzejem, evangelistična cerkev, judovsko pokopališče, mestni park, Rekreatijski park Fazanerija, mestno jedro in tako naprej.

- Š LOVENJAKOV DVOR
- 1 DVOREC RAKIČAN
- 2 DREVORED
- 3 MARIŠKA
- 4 ŽELEZNIŠKA POSTAJA
- 5 EXPANO
- 6 SOBOŠKO JEZERO
- C LOVENJAKOV DVOR

STRAVA
Dami Zupi

Prevzemi traso 5
v svoj pametni
telefon.





Kulinarično RAZVAJANJE



*To kar je dala narava
in kar je pripravil človek z znanjem
in ljubeznijo, je na naši mizi.*

*Za vašo dušo in telo,
da se dotakneta skrivnosti
lepega in dobrega!*





Gostilna Lovenjak na Lovenjakovem dvoru je znana predvsem kot ribja restavracija z tedensko svežimi ribjimi ter ostalimi morskimi specialitetami. V a la carte ponudbi boste pa vsi ljubitelji mesnih jedi lahko izbirali med odlično pripravljenimi steaki, divjačino na lovski način, vsekakor pa je vredno poskusiti hišno specialiteto in sicer Žganjarski file s flambiranimi suhimi slivami.





Kraljica med slaščicami v Prekmurju je zagotovo **Prekmurska gibanica**, ki vam jo postrežemo s kepico prekmurskega sladoleda. Seveda v gostilni Lovenjak dnevno pečejo »retaše« zavitke z različnimi nadevi, ki vsekakor popestrijo vonjave po celotnem Lovenjakovem dvoru. V nedeljo bosta lahko v nedeljskem samopostrežnem bifeju poskusili različno domače pečeno kremno in suho pecivo, ki jo pripravljajo Lovenjakove kuharice.





Prekrasna več kot 150 let stara vinska trta francoske sorte Game, krasi in hladi v poletnih časih **Lovenjakovo teraso**, v zimskem času pa obogati z grozrdjem, ki ga vsako zimo za Štefanovo poberejo in naredilo ledeno vino.



DESTILARNA



Posebnost
Lovenjakovega dvora
je tudi lastna
destilarna St.Stefano,
kjer sami pridelujemo
prvi prekmurski viski,
konjak, razne gine
in ostale sadne likerje.





ŽGANJARNA ST. STEFAN

St.Stefano destilerie je zorela kar nekaj let. V krajih, kjer živijo, je vinogradništvo kar trdno zakoreninjeno v našo zemljo. Že od nekdaj se je tukaj žgalo in proizvajalo vinsko in sadno žganje. Ta ko na Lovnejakovem dvoru zoreli in dozoreli Štefanjak, Niski in ostala sadna žganja od Sheery jurke, Travarice, Palinke, pred kratkim pa smo v družino naših žganih pijač dodali tri različne Gine.

Vsak gost na Lovnejakovem dvoru je deležen posebne degustacije tako v destilarni kot tudi v Štefanovi vinski kleti, kjer lahko degustira različna vina okoliškega vinorodnega okoliša.

Predstavitev žganjekuhe in degustacije naših izdelkov so na voljo odslej za obiskovalce po predhodni najavi.



ZAKAJ PA NE? WHY NOT?

Kolo je zagotovo najboljši način spoznavanja novih krajev in ljudi. S preprostim poganjanjem pedal se vam odpirajo praktično neskončne možnosti, le izkoristiti jih je treba.

Star sem 40+ let, s kolesarjenjem in športom nasploh pa sem se srečal pred šestimi leti. Naj to podkrepim z nekaj podatki - v tem času sem prevozil **več kot 150 tisoč kilometrov**, ne le turistično. Osvojil sem ultramaratonsko tekmo **4 Corners of Croatia** (4CC, 4 vogali Hrvaške), dolgo **1.450 km**, odvozil sem več kot **petdeset 200-kilometrskih kolesarskih tur**, podal sem se tudi na **7-dnevno kolesarjenje iz Trsta do Aten**, s severa Italije na jug Grčije. V letu 2022 sem se s kolesom odpravil **do Azije**. Istanbul je bil moj cilj, oddaljen nekaj več kot **1.800 km**. No, tudi domov sem se vrnil s kolesom, celotna vožnja je trajala 23 dni, **4.100 km**, kar pomeni okoli 180 km dnevno. Še veliko tekem me je videlo, tudi 1. GranFondo Falkensteiner v Zadru, kjer sem tudi zmagal. S kolesom sem prepotoval vsaj 17 držav. In še posebej ponosen sem, da sem **ustanovil dobrodelno vožnjo s kolesom okoli Slovenije (DOS)** – 1.225 kilometrov dolgo progo prevozimo vsako leto konec aprila. Med drugim gre trasa DOS tudi mimo Lovenjakovega dvora, ki je pomembna postaja na celotni trasi.

V zadnjem času pa svoje kolesarsko znanje ter izkušnje delim s širšo kolesarsko javnostjo, tudi brošura, ki jo držite v roki je del mojega kolesarskega entuziazma. Ta lep, unikaten šport in moj način življenja, povezan z njim, posredujem vsem, ki se spogledujete s tovrstnim načinom preživljanja prostega časa. In kakšen način je to!

slo24ultra 22.-23. julij



Dobrovnik - Slovenia

EVROPSKO PRVENSTVO
V 24H ULTRAMARATONU



solo 6h/12h/24h
ekipno 24h

www.slo24ultra.si

www.dobrovnik.si



Oglas